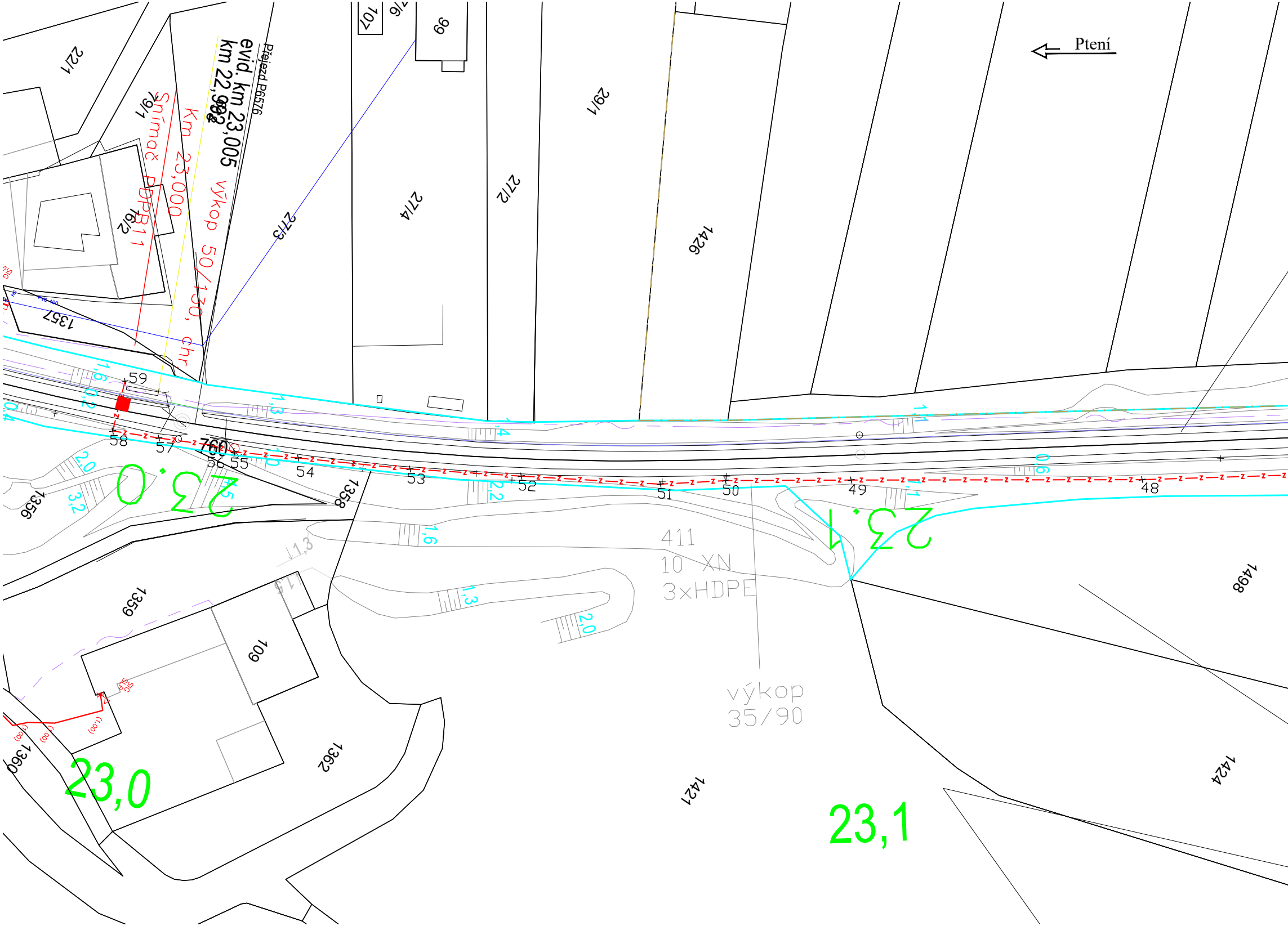
Ptení
Přejezd P6576
evid. km 23,005
km 22,992
Snímač DPB11
Km 23,000
výkop 50/130, chr
22/1
79/1
16/2
1357
27/3
107
66
27/4
27/2
29/1
1426
1498
1424
1421
1362
1360
1359
1358
1356
109
59
58
57
56
55
54
53
52
51
50
49
48
760
1,6
0,2
0,4
1,3
1,4
1,1
0,6
2,0
3,2
1,5
2,2
1,6
1,3
2,0
411
10 XN
3×HDPE
výkop
35/90
23,0
23,1

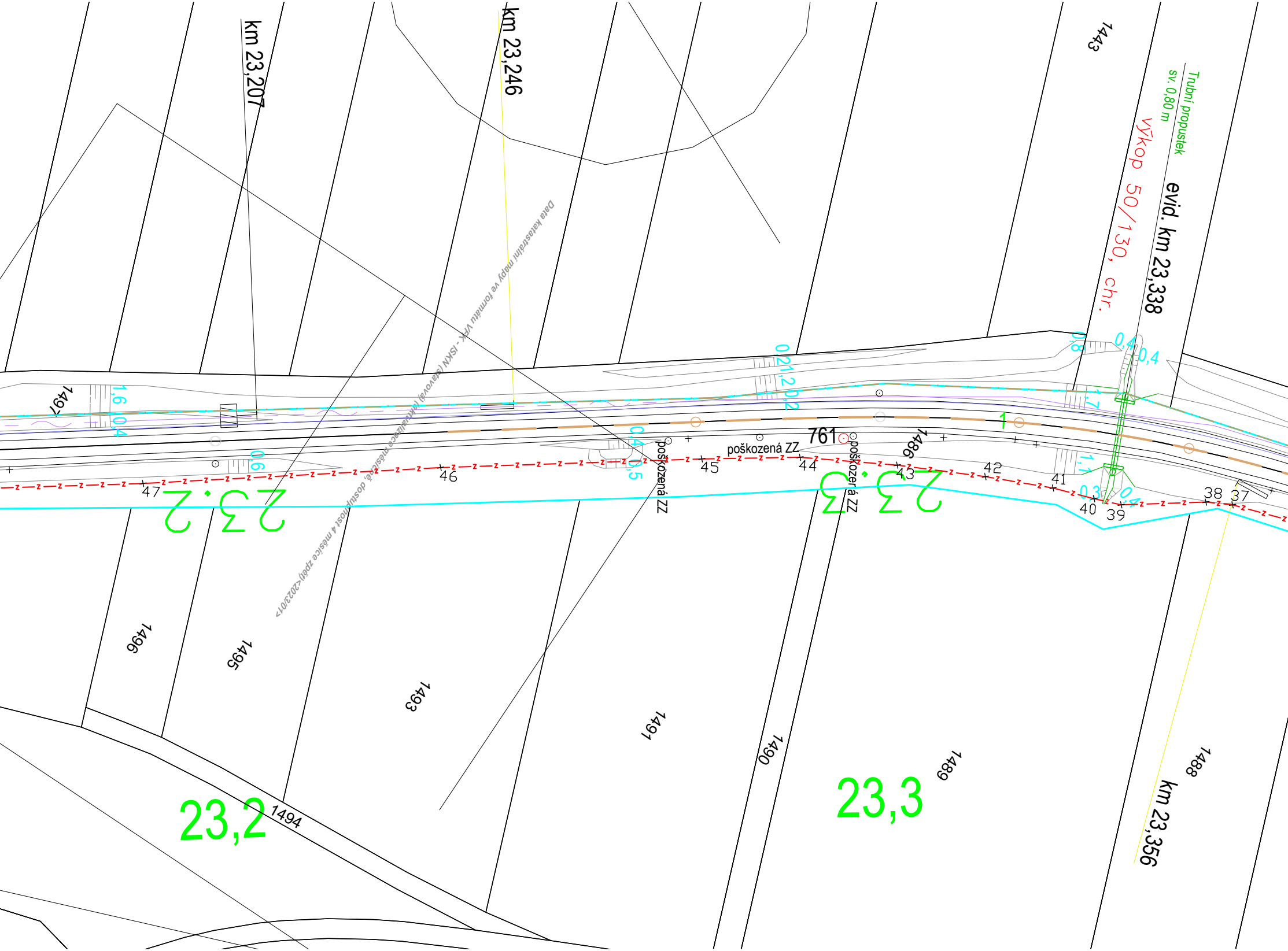
km 23,207
km 23,246
evid. km 23,338
Trubní propustek
sv. 0,80 m
výkop 50/130, chr.
km 23,356
Data katastrální mapy ve formátu VFK - ISKN (stavová) (aktualizace měsíčně, dostupnost 4 měsíce zpět)<2023/01>
1443
1497
1496
1495
1494
1493
1491
1490
1489
1488
1486
761
1
poškozená ZZ
poškozená ZZ
poškozená ZZ
23,2
23,3
23,2
23,3
47
46
45
44
43
42
41
40
39
38
37
1,6
0,4
0,6
0,4
0,5
0,2
1,2
0,2
0,8
0,4
0,4
1,7
1,1
0,3
0,4

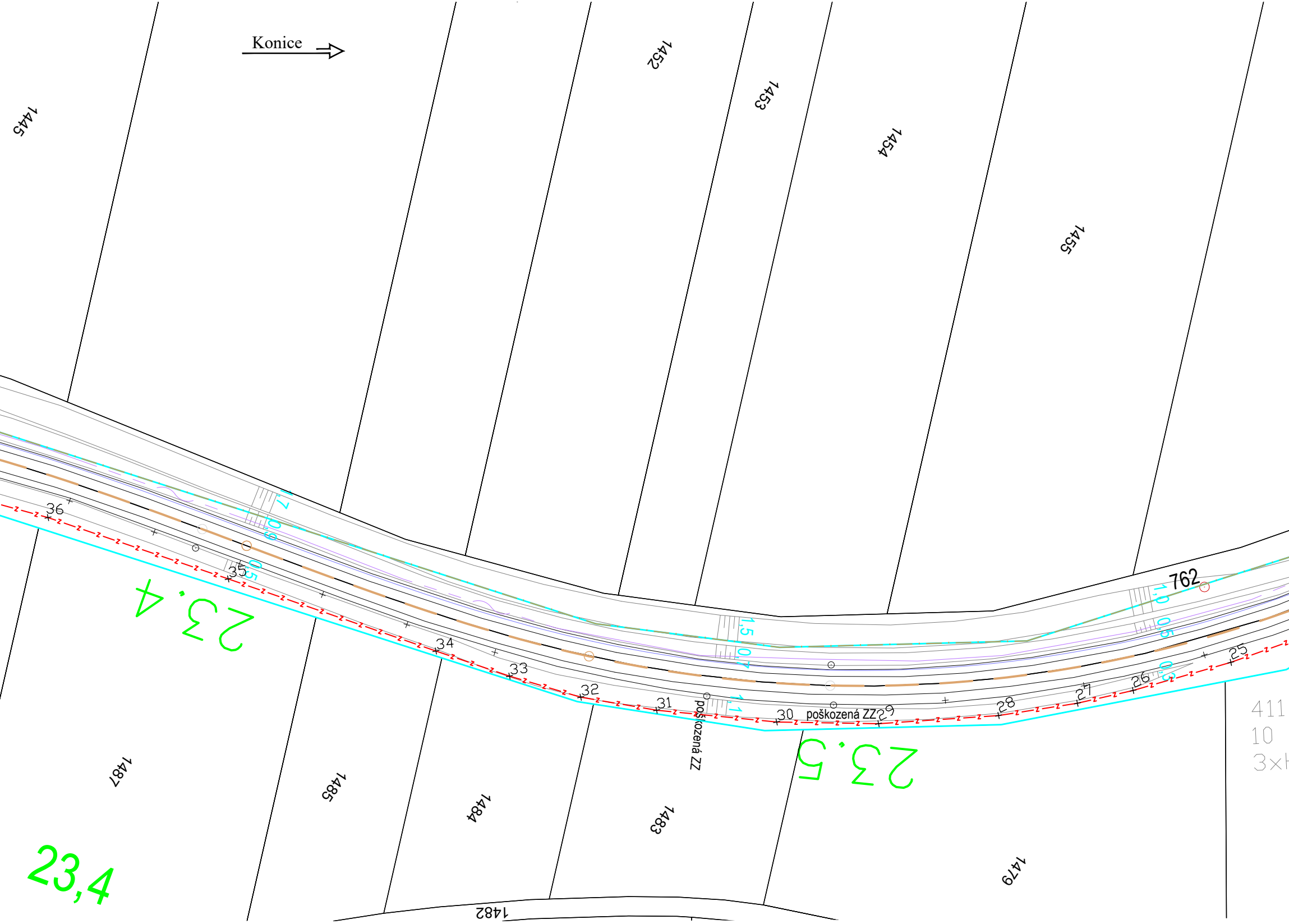
Konice
1445
1452
1453
1454
1455
762
23,4
23,4
23,5
36
35
34
33
32
31
30
29
28
27
26
25
poškozená ZZ
poškozená ZZ
0,7
0,9
0,5
1,5
0,7
1,1
1,0
0,5
0,5
1487
1485
1484
1483
1479
1482
411
10
3×

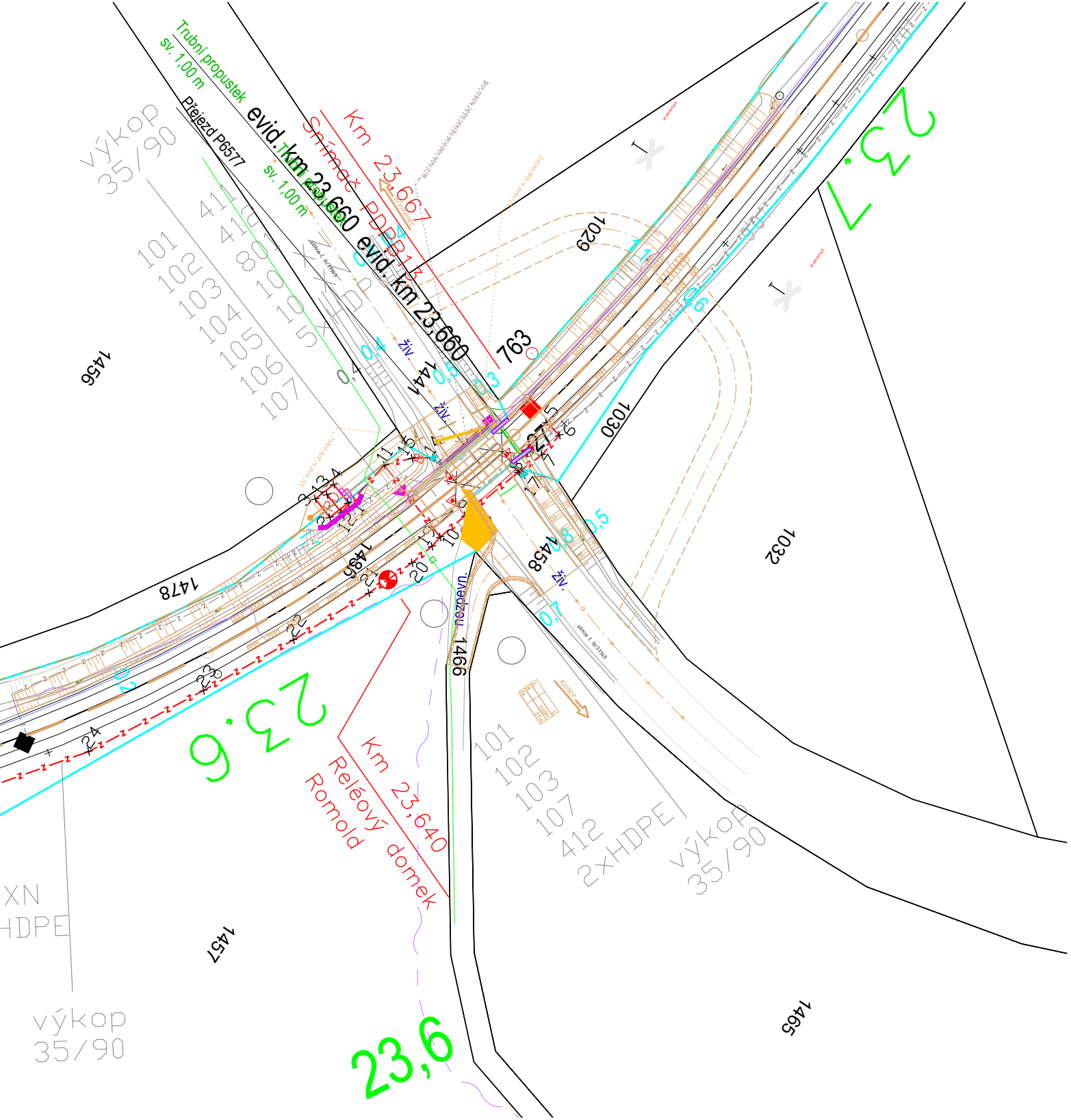
Trubní propustek
sv. 1,00 m
Přejezd P6577
evid. km 23,660
Km 23,667
Snímač PDPP 13
evid. km 23,660
763
výkop 35/90
411
410
801
101
102
103
104
105
106
107
1456
1029
1030
1032
1478
1458
1466
1457
1465
živ.
nezpevn.
Km 23,640
Reléový domek Romold
101
102
103
107
412
2xHDPE
výkop 35/90
XN
HDPE
výkop 35/90
23,6
23,6
23,7
23,6

Legenda - nové prvky:

—z—z—z—	zabezpečovací kabelizace
RD	reléový domek
	závora s výstražníkem na společném stožáru
	výstražník bez závory
16	Lomový bod PS 01-01-31
	SO 01-86-01
	uzemnění SO 01-86-01
	přejezdová konstrukce, žel. spodek, žel. svršek, provizorní komunikace SK 00-00-02 a SO 01-13-01
	Trativod SK 00-00-02

Legenda - ostatní prvky:

	hranice katastrálního území
	hranice parcel
	hranice parcel - vnitřní kresba
	hranice pozemků - Správa železnic

Legenda - stávající sítě TI:

	CETIN - podzemní vedení
	ČD Telematika
	EG.D - NN podzemní vedení
	Moravská vodárenská - zatrubnění PE 125
	Moravská vodárenská - ochranné pásmo vod. zdroje II.
	Quantum a.s. - plynovod STL
—z—z—z—	Kabelová trasa - související stavba

zdroje

Ministerstvo dopravy
Státní fond dopravní infrastruktury

Jiná ověření:

Paré:

Orientační schéma:

Razítko oprávněné osoby:

Podpis: Datum:

Revize:	Datum:	Popis:	Kontroloval:
000	09.10.2023	Definitivní odevzdání dokumentace	Jaromír Kielor

Stavebník/Investor:	**Správa železnic, státní organizace**
Adresa:	**Dlážděná 1003/7, 110 00 Praha 1**
Zástupce investora:	**Stavební správa východ**
Adresa:	**Nerudova 1, 779 00 Olomouc**

SPRÁVA ŽELEZNIC

Zhotovitel díla:	**Signal Projekt s.r.o.**
Adresa:	Vídeňská 55, 639 00 Brno
Kontakt:	T: +420 543 233 962 E: projekce@signalprojekt.cz
Zhotovitel části/objektu:	**Signal Projekt s.r.o.**
Adresa:	Vídeňská 55, 639 00 Brno
Kontakt:	T: +420 543 233 962 E: projekce@signalprojekt.cz

signal PROJEKT

Hlavní projektant (HIP): **Jaromír Kielor**
Specialista: **Mgr. Radek Böhm**

Název stavby/akce:	**Výstavba PZS (P6577) v km 23,642 TÚ Prostějov hl.n. - Třebovice v Čechách**	Označení investora: **S622100106** Zakázka: **23-041-35-211**
Název části:	Přejezdové zabezpečovací zařízení	Označení části: **D.1.1.3**
Název objektu/dílčí části:	**Zabezpečovací zařízení (PZS) P6577 v km 23,642**	Označení objektu/komplexu: **PS 01-01-31**
Název přílohy: Název dílčí části přílohy:	Polohopisný výkres -	Číslo přílohy (typ/pořadí): **2. 101**

Odpovědný projektant: Jaromír Kielor	Zpracovatel přílohy: Jaromír Kielor	Měřítko: 1:500 Formáty: 9 x A4	Stupeň dokumentace: **DUSP+PDPS**
Kraj: Olomoucký	Katastrální území: viz část A. Průvodní zpráva	TUDU: 1911 08	Smluvní datum zpracování: **9.10.2023**

Označení investora:	*Stupeň dokumentace:*	*Část:*	*Objekt:*	*Podobjekt:*	*Příloha:*	*Revize:*
S 6 2 2 1 0 0 1 0 6	_ P D P S	_ D 1 1 0 3	_ P S 0 1 0 1 3 1	_ X X	_ 2 _ 1 0 1	_ 0 0 0

[Prostor pro další informace]